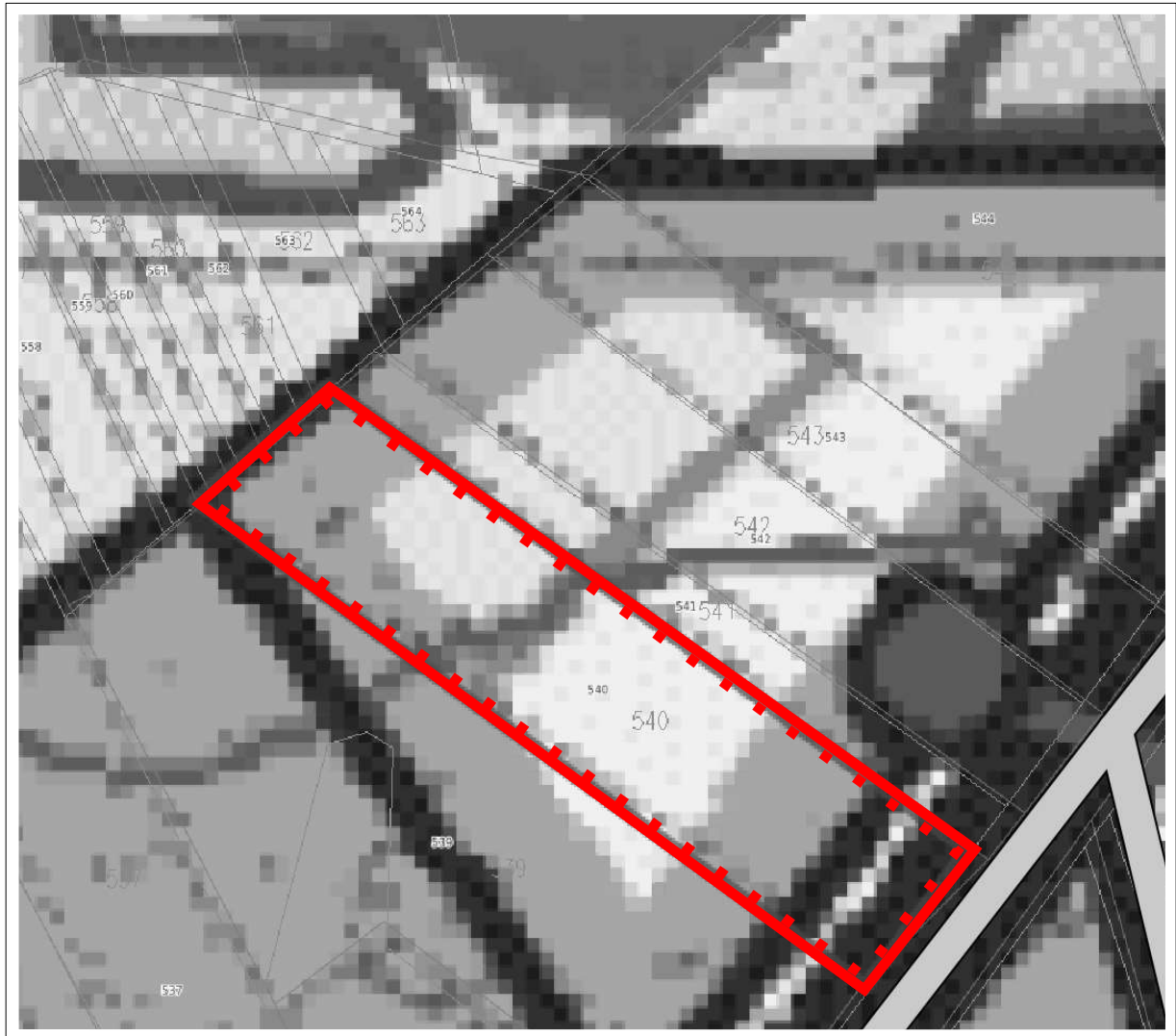


Załącznik Nr 9
do Uchwały Nr/...../2021 r.
Rady Gminy Firlej
z dnia2021 r.

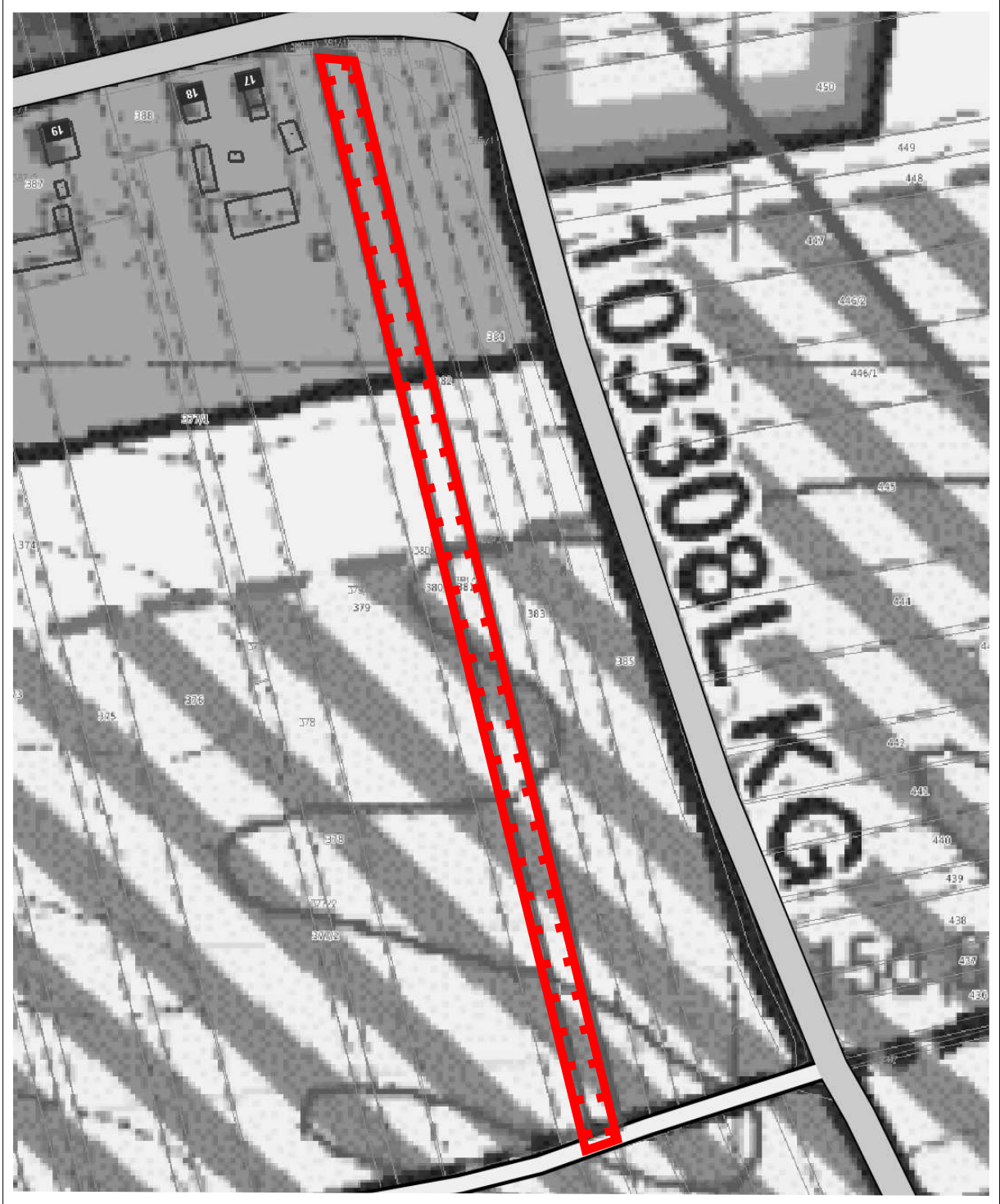
Obręb ewidencyjny: Stary Antonin



granica obszaru objętego projektem zmiany planu

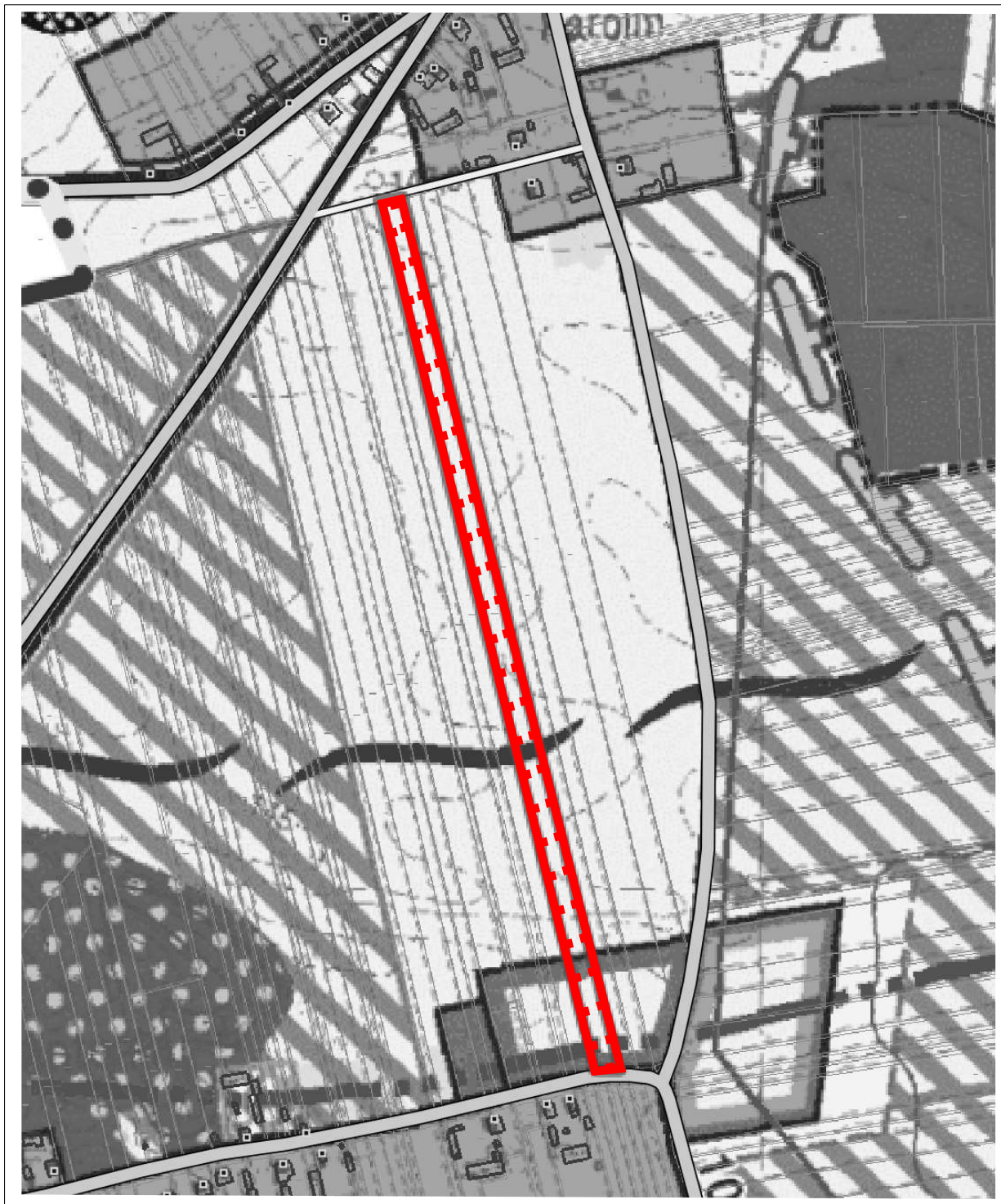
**Załącznik Nr 10
do Uchwały Nr/...../2021 r.
Rady Gminy Firlej
z dnia2021 r.**

Obręb ewidencyjny: Stary Antonin



granica obszaru objętego projektem zmiany planu

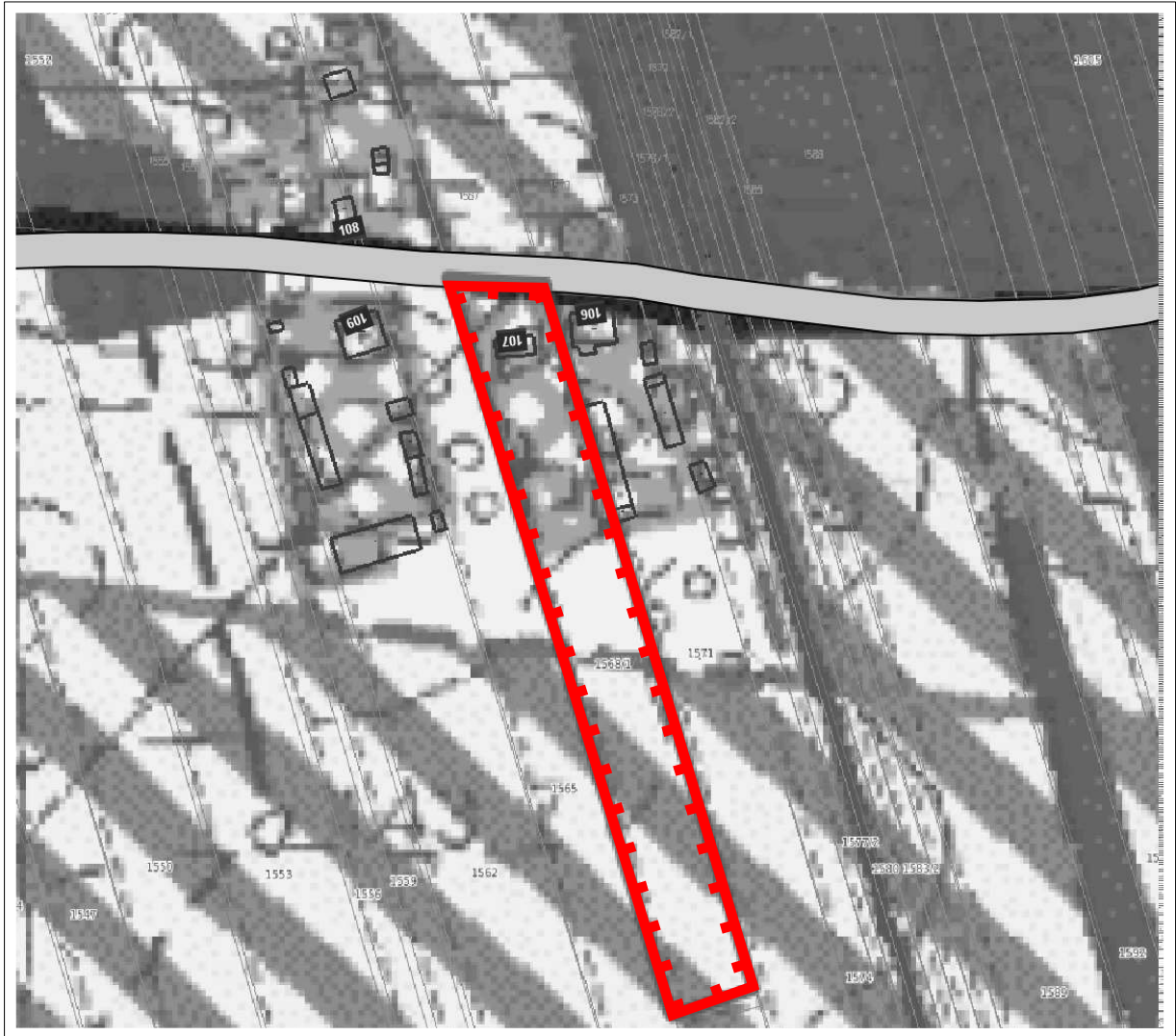
Obręb ewidencyjny: Stary Antonin



granica obszaru objętego projektem zmiany planu

**Załącznik Nr 12
do Uchwały Nr/...../2021 r.
Rady Gminy Firlej
z dnia2021 r.**

Obręb ewidencyjny: Nowy Antonin



granica obszaru objętego projektem zmiany planu

**Załącznik Nr 13
do Uchwały Nr/...../2021 r.
Rady Gminy Firlej
z dnia2021 r.**

Obręb ewidencyjny: Serock



granica obszaru objętego projektem zmiany planu

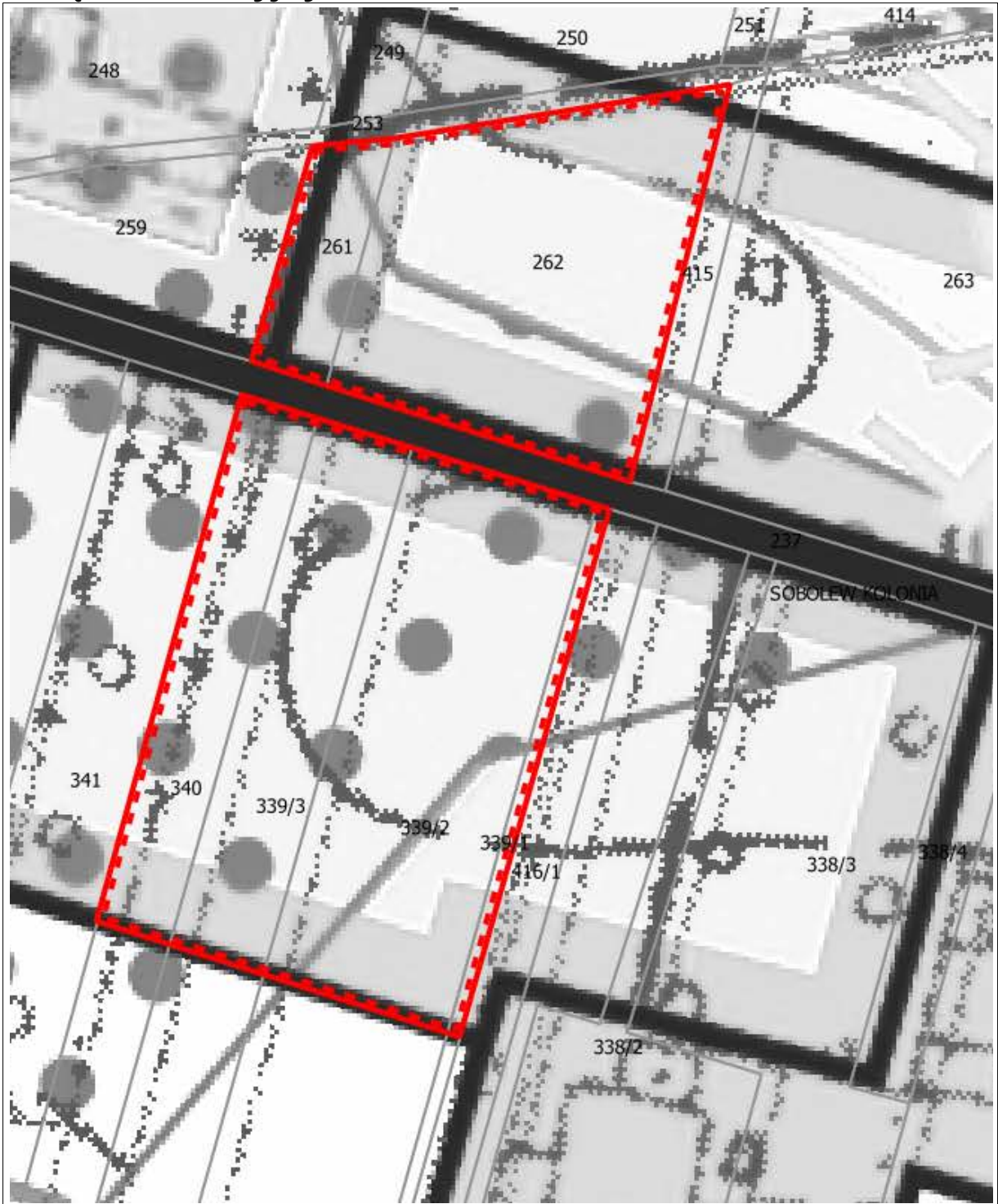
Załącznik Nr 14
do Uchwały Nr/...../2021 r.
Rady Gminy Firlej
z dnia2021 r.

Obręb ewidencyjny: Baran Kolonia



granica obszaru objętego projektem zmiany planu

Obręb ewidencyjny: Sobolew Kolonia



granica obszaru objętego projektem zmiany planu